

GEMEINDE BREITENFELDE KREIS HERZOGTUM LAUENBURG  
5. Änderung des Flächennutzungsplanes

Ausgearbeitet  
BEECKEN UND PARTNER  
ARCHITEKTEN INGENIEURE  
HUMBOLDTSTR. 2g, 2410 MÖLLN

PLANVERFASSER  
gez. Kühl

ANGENOMMEN IN DER SITZUNG DER  
GEMEINDEVERTRETUNG DER GEMEINDE  
BREITENFELDE AM 05.03.1985

DER BÜRGERMEISTER  
gez. Schröder

ÖFFENTLICH AUSGELEGT VOM 15.04.1985  
BIS 15.05.1985 DIE AUSLEGUNG WURDE IN  
ORTSUBLICHER WEISE BEKANNTGEMACHT  
AM 05.04.1985

DER BÜRGERMEISTER  
gez. Schröder

BESCHLOSSEN IN DER SITZUNG DER GEMEINDE-  
VERTRETUNG DER GEMEINDE BREITENFELDE  
AM 08.07.1985

DER BÜRGERMEISTER  
gez. Schröder

DIE GENEHMIGUNG WURDE IN ORTS-  
UBLICHER WEISE BEKANNTGEMACHT  
AM 14.09.1985





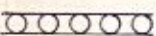
DER BÜRGERMEISTER  
 *Kühl*

**G E N E H M I G T**

gem. Erlass  
IV 810c-512.111-53.14-  
VOM 15. 8. 1985  
KIEL, DEN 19. 8. 1985

Der Innenminister  
des Landes Schleswig-Holstein  
Im Auftrage  
gez. Ciszewski

Zeichenerklärung

-  GRENZE DES RÄUMLICHEN GELTUNGSBEREICHES DER 5. ÄNDERUNG DES FLÄCHENNUTZUNGSPLANES
-  GEWERBEGEBIET § 8 BauNVO
- GFZ 0,8 GESCHOSSFLÄCHENZAHL § 5(2)1 BBauG
-  HAUPTVERSORGUNGSLIENUNG (LEITUNG FÜR ELEKTRISCHEN STROM) § 5(2)4 BBauG
-  WASSERFLÄCHE (REGENRÜCKHALTEBECKEN) § 5(2)7 BBauG
-  FLÄCHE ZUM ANPFLANZEN VON BÄUMEN UND STRÄUCHERN § 9(1) 25a BBauG

DIE ÜBEREINSTIMMUNG MIT DEM  
RECHTSKRÄFTIGEN ORIGINAL WIRD  
HIERMIT BESCHEINIGT

DER BÜRGERMEISTER

**5. Änderung des Flächennutzungsplanes der  
GEMEINDE BREITENFELDE**

PROJEKT-NR. F 179-84-01	BEARBEITET: JULI 1984 <i>Wjgr</i> GEAND. MÄRZ 85 <i>Wjgr</i>
	MASSTAB : 1: 5000
BAUHERR GEMEINDE BREITENFELDE	Planverfasser Architekten-Ingenieure BEECKEN & PARTNER Rolf Beecken - Egon Sbey - Horst Kühl Humboldtstraße 2g, 2410 Mölln, Tel. 04542/7055

